

时政新闻眼 | 习近平赴湛江考察， 承载哪些战略考量？(中)

热带、亚热带海岸潮间带的胎生木本植物群落，因红树树皮中含有丰富的单宁酸，割开红树植物表皮，单宁氧化变红，树皮和刀口呈现红色，所以得名“红树”。

湛江有“红树林之城”的称号。坐落于此的红树林国家级自然保护区是我国红树林面积最大、分布最集中的自然保护区。

总书记当天看的红树林片区，位于自然保护区东部。考察过程中，总书记重点关注加强红树林保护的相关情况。

红树林面积虽然不到全球热带森林的1%，却是地球上生物多样性最丰富和生产力最高的海洋生态系统之一，也是生态服务功能最高的生态系统之一，有“海岸卫士”“海洋绿肺”之称。

2017年4月，总书

记赴广西考察时，就曾踏着晚霞考察了北海金海湾红树林生态保护区。他强调，保护珍稀植物是保护生态环境的重要内容，一定要尊重科学、落实责任，把红树林保护好。

1992年，中国加入《湿地公约》。在全球红树林面积减少的趋势下，中国红树林面积不降反增。

2020年完成的第三次全国国土调查数据显示，中国红树林面积2.71万公顷，较2001年增加了近5000公顷。

去年11月，《湿地公约》第十四届缔约方大会开幕式在武汉举行。总书记在视频致辞时说，中国将推动国际交流合作，在深圳建立“国际红树林中心”。

从一片红树林，到一个国际合作平台，彰显着中国推动构建地球生命共同

体、建设人与自然和谐共生的现代化的决心和担当。

03 看徐闻港：与世界相交 与时代相通

10日下午，习近平总书记来到徐闻港考察。

徐闻港地处琼州海峡黄金通道大陆端咽喉，是全球最大的客货滚装码头。年吞吐能力为车辆约320万辆次、旅客约1730万人次，实现水路、陆路、铁路、城市公交无缝对接。2020年开港以来，新航线直对海南省海口市新海港。从这里出发，粤琼两地海上航程缩短一半，能更好地对接海南自由贸易港。

舟楫相通，古已有之。徐闻古港，是汉代海上丝绸之路的始发港之一。从徐闻等地出发，来回全程一万多海里，沿途经过17个国家，是当时

世界上最长的海上交通线之一。徐闻城因港而兴，盛极一时。

港口，是经济发展变化的“晴雨表”。总书记曾指出：“经济强国必定是海洋强国、航运强国。”在以往的国内考察中，他多次看港口。2017年，在广西北海市的铁山港考察时，总书记强调，写好海上丝绸之路新篇章，港口建设和港口经济很重要。

徐闻港，是推动广东海南相向发展、“双向奔赴”的重要交通枢纽，也是海南自由贸易港和粤港澳大湾区的关键连接点。一个港口，既牵系重大国家战略，也承载高水平对外开放。

在徐闻港，总书记重点关注提升交通基础设施互联互通水平的情况。去年底的中央经济工作会议提出，要通过政府投资

和政策激励有效带动全社会投资，加强交通、能源、水利、农业、信息等基础设施建设，加强区域间基础设施联通。

04 看水库：坚持全国一盘棋 优化水资源配置

习近平总书记湛江之行的最后一站，是徐闻县城东边的大水桥水库。

大水桥原名大水溪，水势洪大，湍急无比。为防止汛期给沿岸带来压力，当地截堵大水溪蓄水，在徐闻县城东面建起大水桥水库，1958年7月竣工，最大坝高27米，总库容1.27亿立方米。

大水桥水库，是环北部湾广东水资源配置工程湛江引调水向南输水的终点站。

长期以来，粤西地区特别是雷州半岛是全国闻名的苦旱之



△麻章区湖光镇金牛岛红树林片区




△金海湾红树林




△麻章区湖光镇金牛岛红树林片区



△航拍徐闻港




△徐闻港




△红树林有“海岸卫士”“海洋绿肺”之称



△金海湾红树林



△徐闻港



△车辆登船



△水库沿岸